

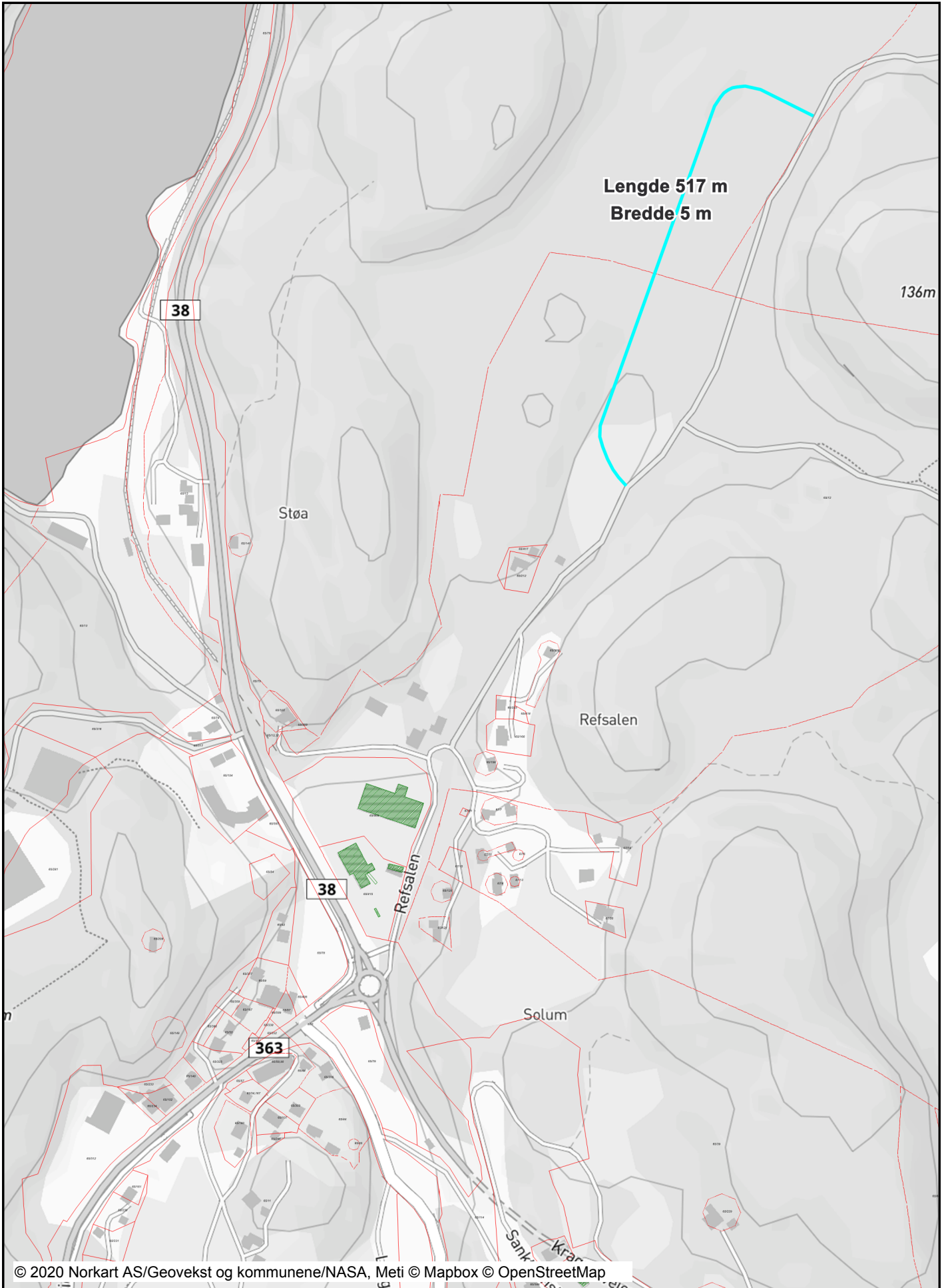


Utskrift fra Norkart AS kartklient

Dato: 27.02.2020









Målestokk: 1:5000

Koordinatsystem: UTM 32N



Tegnforklaring

Matrikkelkart

-  Hjelpelinje veg
-  Hjelpelinje fiktiv
-  Hjelpelinje vannkart
-  Grense ≤ 10 cm
-  Grense ≤ 30 cm
-  Grense < 200 cm
-  Grense < 500 cm
-  Grense ≥ 500 cm

Matrikkel Tiltak (Avgjørelser i enkeltsaker)

-  Godkj. Nybygg
-  Godkj. Tilbygg
-  Godkj. Påbygg
-  Godkj. Tiltak
-  Uspes. Tiltak
-  Omriss Tiltak