






TEGNFORKLARING

PBL § 12 - REGULERINGSFORMÅL

BEBYGGELSE OG ANLEGG (PBL § 12-5, nr.1)

-  ST - Stall
-  G - Garasje/carport (mellomlagring hestemøkk)
-  LH - Luftegård hest




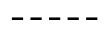


SAMFERDSELSANLEGG OG TEKNISK INFRASTRUKTUR (PBL § 12-5, nr.2)

-  FA - Kjøreveg (offentlig)
-  AT - Atkomst luftegård
-  Annen veggrunn - tekniske anlegg
-  Annen veggrunn - grøntareal
-  P - Parkering/manøvreringsareal






GRØNNSTRUKTUR (PBL § 12-5, nr.3)

-  T - Turveg
-  FRI - Friområde

LINJE- OG PUNKTSYMBOLER

-  Planens begrensning
-  Formålsgrense
-  Regulert senterlinje
-  Regulert kant kjørebane
-  Regulert parkeringsfelt
-  Målelinje/Avstandslinje

BAKGRUNNSKART

-  Høydekurve 1 m
-  Elv/bekk
-  Eiendomsgrense
-  Traktor/Kjørveg
-  Sti



Bodø kommune

Detaljregulering for
Stall, Bestemorenga

Planident

2322



Ekvidistanse: 1 m

A3, Målestokk: 1:1500



Kartgrunnlag: FKB, Bodø kommune (2012)

Kilde: GEOVEKST

Kartreferanse: UTM sone 33, Euref89 (NN54)

SAKSBEHANDLING ETTER PLAN- OG BYGNINGSLOVEN

	Dato	Sign.
Oppstartsmøte	11.11.2010	I.L.D.
Kunngjøring om igangsatt planlegging	15.09.2012	I.L.D.
Administrativt vedtak		
Offentlig ettersyn i tidsrommet		
1. gangs behandling		
Offentlig ettersyn i tidsrommet		
2. gangs behandling		
Offentlig ettersyn i tidsrommet		
Vedtatt i kommunestyret		

Reguleringsplanen vist på kartet er i samsvar med kommunestyrets vedtak.
Bestemmelsene til planen er vist i eget dokument.

Dato _____ ordførers underskrift _____

Revidert:

PLANEN ER DIGITALISERT DEN 19.09.2012 AV



A/S Salten Kartdata for Inger-Louise Dølvik

